



OCHA


United Nations Office  
for the Coordination of  
Humanitarian Affairs

# SITUATION DES INONDATIONS

Au 30 septembre 2016  
OCHA Mali



# Repartition géographique des inondations



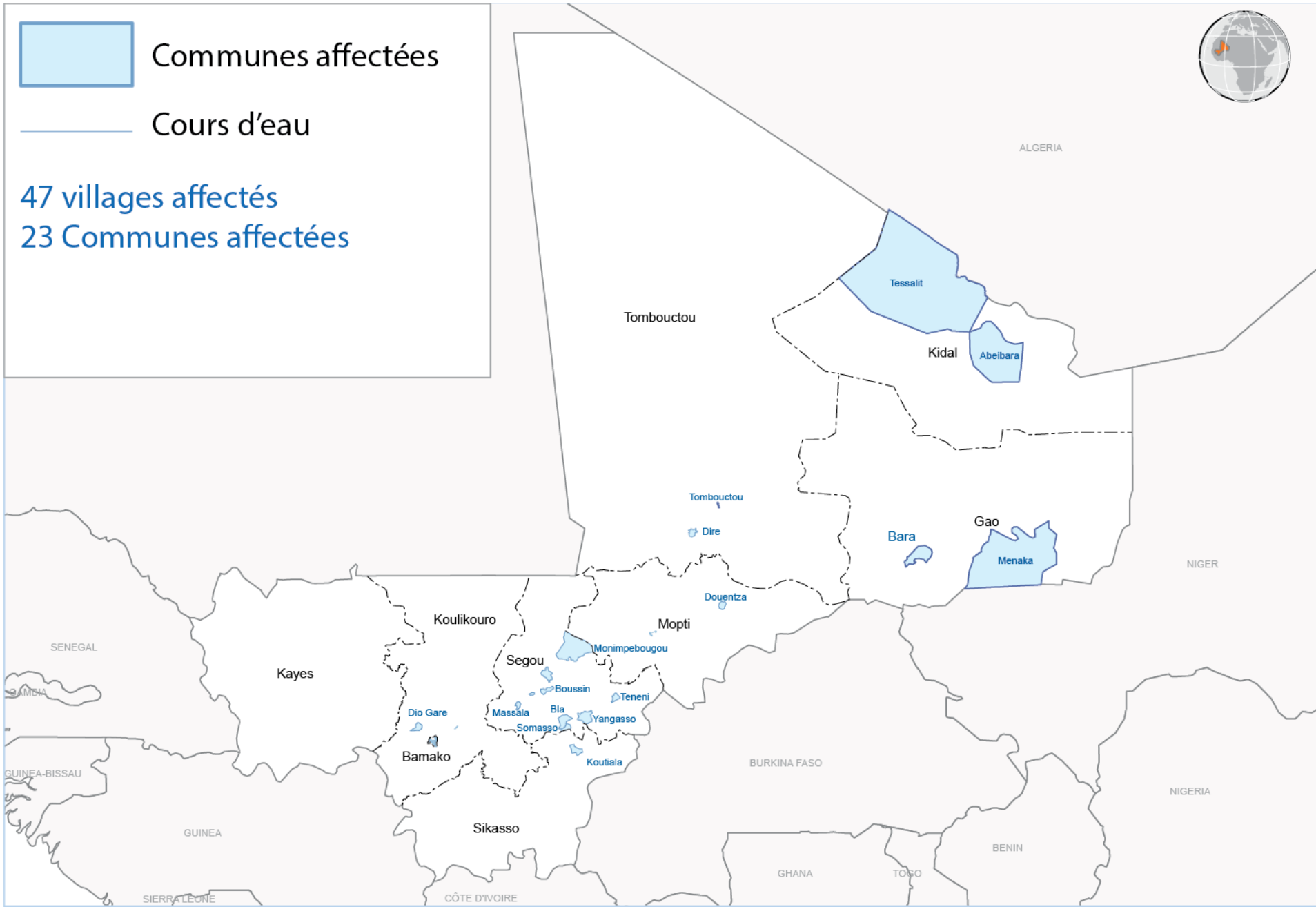
Communes affectées



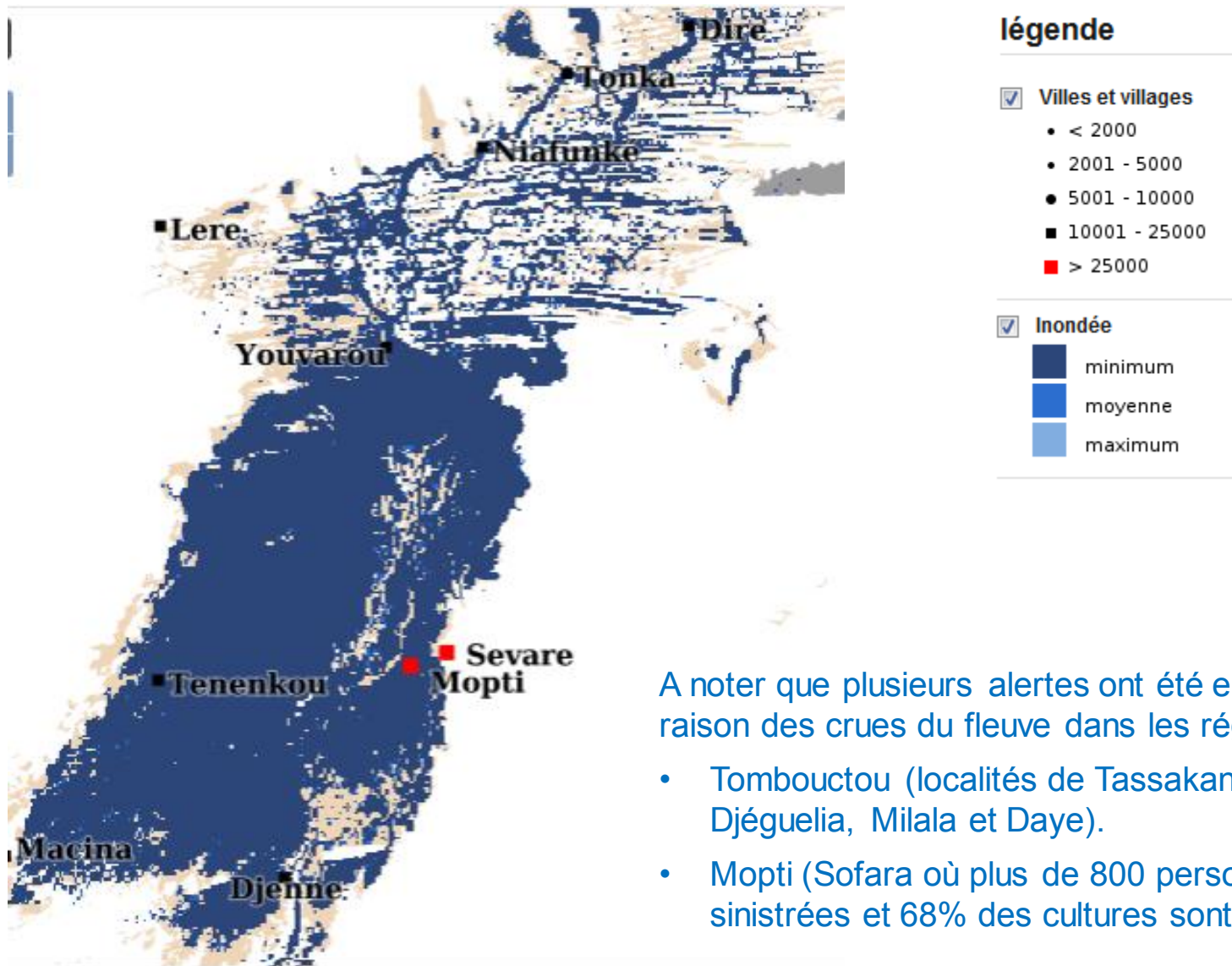
Cours d'eau



47 villages affectés  
23 Communes affectées



# Alerte relatif au Delta central du Niger

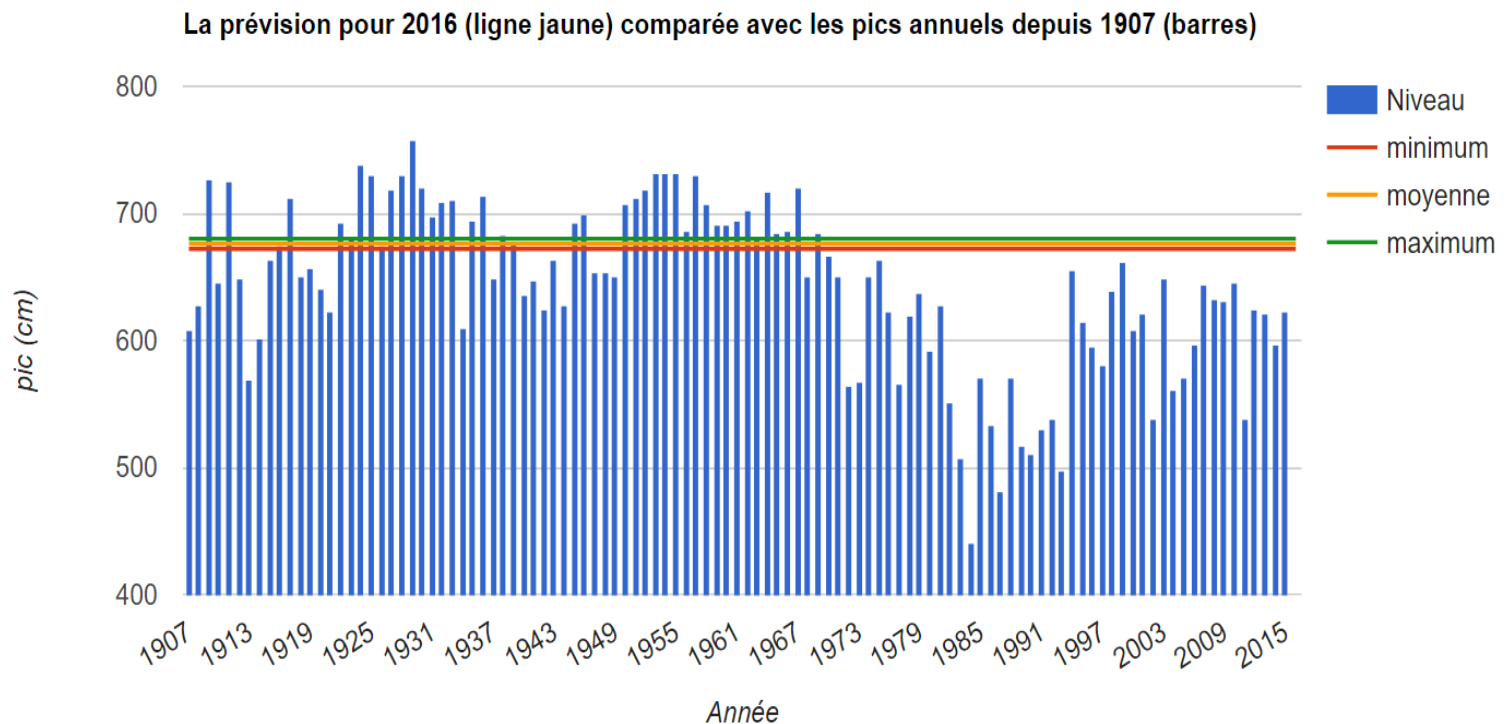


A noter que plusieurs alertes ont été enregistrées en raison des crues du fleuve dans les régions de :

- Tombouctou (localités de Tassakane, Ilouwa, Djéguelia, Milala et Daye).
- Mopti (Sofara où plus de 800 personnes sont sinistrées et 68% des cultures sont noyées).

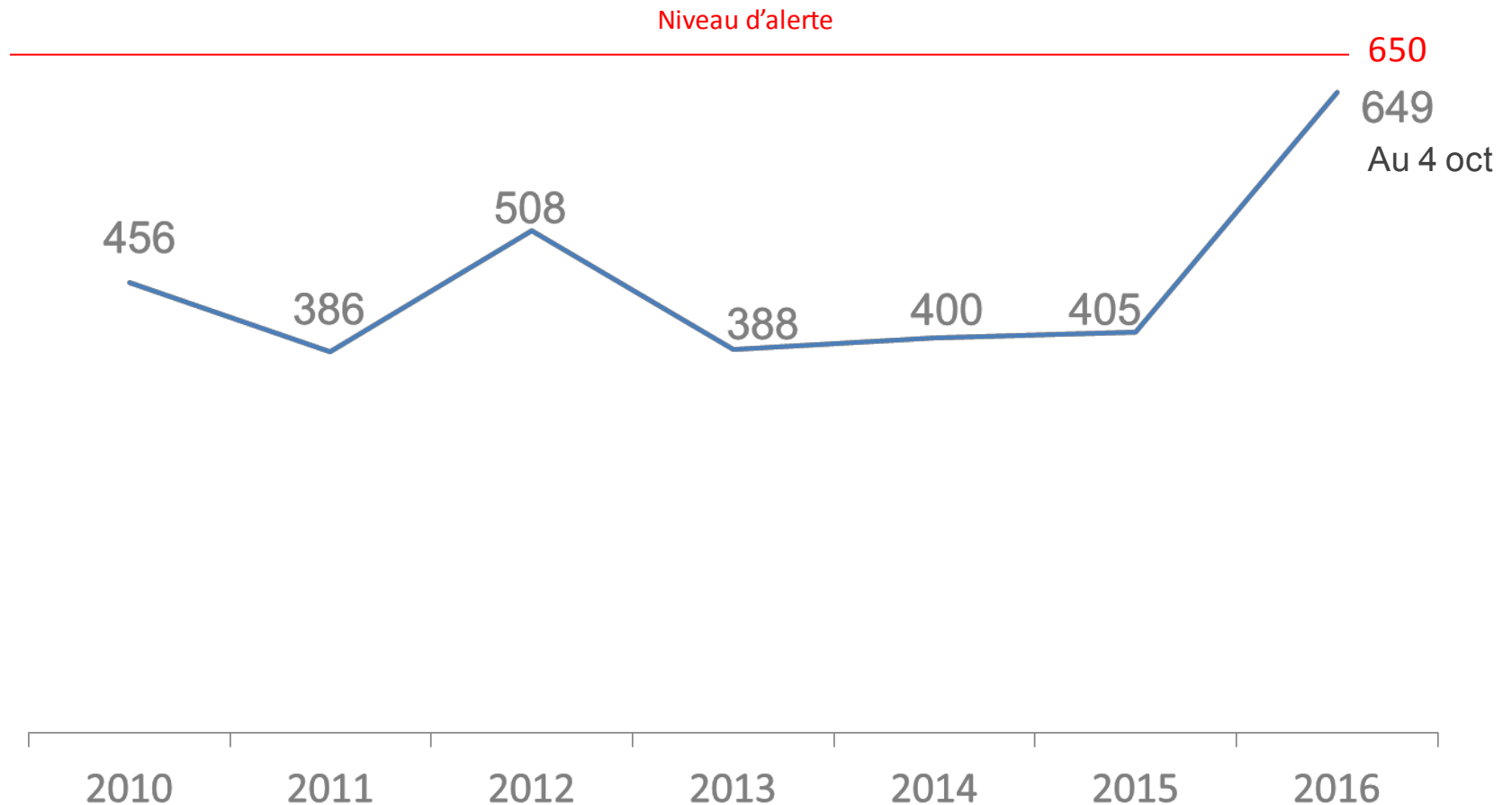
# Evolution du niveau du cours fleuve

Mopti



Selon les prévisions de l'OPIDIM, le niveau minimal du fleuve au 31 octobre à Mopti sera de 677 et le maximum sera de 687

# Evolution du niveau du cours fleuve à Mopti de 2010 à 2016



Selon les prévisions de l'OPIDIM, le niveau minimal du fleuve au 31 octobre à Mopti sera de 677 et le maximum sera de 687



OCHA

United Nations Office  
for the Coordination of  
Humanitarian Affairs

Coordination Saves Lives

La coordination sauve des vies

La coordinación salva vidas

Координация спасает жизни

بالتنسيق ننقذ الأرواح

致力协调，挽救生命